



Tävlingsdirektiv, FM-långa i orientering, 12-13.9.2020, Siikainen

Kankaanpään Suunnistajat ry och Siikaisten Sisu ry önskar alla varmt välkomna till tävlan om finska mästerskapen i Siikainen!

Sammandrag:

- Du följer väl de direktiv, som utfärdats om Covid-19. Separata direktiv finns på nätsidan, men det viktigaste är, att **du inte kommer till platsen sjuk, att du värnar om god handhygien och håller säkerhetsavstånd till andra människor.**
- Ankomst till tävlingscentralen (TC) sker endast längs rutter med vägvisning! Observera att navigatören kan ge en annan rutt, längs vilken du inte bör anlända.
- Täckningen för mobiltelefon är begränsad på området redan under normalförhållanden, så uppkopplingen till nätet kan misslyckas, då ett stort antal tävlande anländer till området. Normalt är hörbarheten bäst i DNA:s och Elisas nät.
- **I kvältävlingen används ett fjärrmål**, som finns c. 600 meter från tävlingsbrickans avläsningspunkt i TC.
- **I kvältävlingen används uppsamlade snitsel** (ingen direkt snitsel från sista kontrollen till fjärrmålet). Kolla utgångsriktningen mot fjärrmålet!
- Klasserna D21/W21 och H21/M21 har starttröskel i både kvältävlingen och finalen. Kvältävlingens starttröskel stängs 10.45 och finalens starttröskel 11.00.
- Ingen transport av överdrag ordnas från starttröskeln till TC, men ett lagringsområde för överdragen anvisas. Den tävlande kan lämna sina prylar i en ryggsäck, plastpåse eller dyl. vid starttröskeln på anvisat område, där tävlande själv eller coach kan avhämta prylarna.
- **Observera, att man kan avlägsna sig från TC på lördagen efter kl. 12.30.**
- På tävlingsplatsen kan man betala både med kort och kontanter. Reservera dock kontanter med dig, för nättäckningen kan fördröja kortbetalningarna.

Arrangörsföreningar

Kankaanpään Suunnistajat ry och Siikaisten Sisu ry

Tävlingsregler och -direktiv

I tävlingen gäller SSL:s grenregler, specialdirektiv för FM-tävlingarna för 2020, arrangörernas direktiv samt i WRE-tävlingen IOF:s regler för dessa.

Vägvisning

Vägvisningen till TC börjar från korsningen av riksväg 8 och stamväg 270 från Tuorila samt korsningen av stamvägarna 44 och 270 i Alahonkajoki. Från Tuorila är körtiden till TC c. 30 min och från Alahonkajoki c. 35 min. Infarten till TC får ske endast längs vägar med vägvisning.

Vägvisningen är på plats från och med fredag 11.9.2020 kl. 21.00.

Reservera tillräckligt med tid för ankomsten!



Parkering

Parkeringen är invid TC på åkermark. Från parkeringen är det mindre än 500 meters promenad till TC. Parkeringsbiljetten kan köpas från info (5 € /dag). Placera P-biljetten synligt i bilfönstret vid avfärd från området.

Husbilar och -vagnar samt bussar bör meddela om ankomst på förhand till adressen seppo.vehkala@gmail.com.

På lördagen är avfärdstrafiken tillåten först efter kl. 12.30.

För att minimera belastningen vid parkeringen på åkermark i fall av regn, är det önskvärt med samåkning till TC, i mån av möjlighet genom samåkning av personer i samma grupp t.ex från gemensam övernattnig.

Terrängen

Tävlingsterrängen har inte i sin helhet tidigare kartlagts för orienteringsbruk. Terrängen är i huvudsak typisk orienteringsterräng för Satakunta, där små berg-i-dagen partier alternerar med områden med kärr. Området omfattar i viss utsträckning hyggesområden av olika ålder, där framkomligheten varierar. I övriga delar av terrängen är framkomligheten relativt god. Höjdskillnaderna och detaljrikedomen varierar vid områdets olika delar.

Kvaltävlingen och finalen avgörs i olika terrängar.

I finalterrängen har övre kanten av ett farligt stup markerats med hängande vita snitselband.

Kartan

Kartan är ritad av en person (Kimmo Viertola) och därmed av jämn kvalitet. De senaste uppdateringarna har gjorts i juni 2020. För tävlingens bruk har kartor i ett flertal skalor tagits fram. Ekvidistansen är 2,5 meter. Skalan i klasserna H/D15–H/D21 är 1:15 000, i klasserna H/D35–50 1:10 000 samt i klasserna H/D55– 1:7 500. Kartans storlek är antingen A4 eller A3, med undantag för klassen H55 (final), där kartan är A3SR. Kartorna är offsettryck från 8/2020. Kartan är i plastfodral med sluten fog.

Kontrolldefinitioner

Lösa definitioner fås vid startfällan. Fästmaterial för definitionerna står inte tillbuds. Definitionerna är också tryckta på kartan. WRE-klasserna har på söndagen specialdirektiv, som finns till påseende på karantänområdet.



Kontroller

Kontrollerna är i terrängen utmärkta med skärmar och Emit-stämplingsblock enligt grenreglerna. Kontrollen av Emit-kortet kan göras vid centrumpålen i TC. Det rekommenderas, att den tävlande kollar funktionsdugligheten av sin Emit-bricka i god tid före starttiden.

Emit-stämpling

I tävlingen används Emit-stämpling. Kolla numret på din Emit-bricka från startlistan och försäkra dig om brickans funktionsduglighet före tävlingen i granskningspunkter i TC invid centrumpålen. Felaktig nummer eller bricka med funktionsproblem skall korrigeras i info. Den tävlande ansvarar själv för att vardera variablerna är i skick. Tävlände, som löper med fel Emit-nummer, diskvalificeras.

Ändring av nummer för Emit-brickan kan, efter anmälningstidens utgång, göras per e-post till adressen jhannukainen@outlook.com senast fredag 11.9 kl. 21.00. Efter detta är nummerändringarna avgiftsbelagda (5 €/nummerändring). Ändringarna bör göras i info före förflyttningen till starten eller starttröskeln. Numret kan inte ändras i starten. Hyresbricka fås i info (5 € /bricka), och de returneras dit efter tävlingen. För bricka, som inte returnerats, debiteras 80 euro.

Emit-kort (back-upp) finns vardera dagarna vid starttröskeln och starten.

Enligt grenreglerna är det tillåtet att använda endast Emit-brickor i orginalskick. Användningen av modifierade eller reparerade Emit-brickor leder till diskvalifikation. Använd inte brickor, där batterierna har bytts ut!

Genomförandet av tävlingen

Startlistorna

Tävlingens första starter sker både på lördagen 12.9 och söndagen 13.9 kl. 10.00.

Utgångspremisserna för skapandet av startlistan har varit SSL:s grenregler samt specialdirektiven för FM-tävlingarna 2020. I WRE-klasserna (H/M21 och D/W21) formos kvältävlingens startlista av IOF:s världsranking i enlighet med detaljerade anvisningar i specialdirektiven för FM-tävlingar.

Lördagens startlistor för kvalen samt startlistorna för de direkta finalerna publiceras på tävlingens nätsidor <https://www.kansu.fi/sm2020/> senast 10.9. kl. 9.00, och de står till påseende både på anslagstavlan i TC samt på området inför starten.

Söndagens startlistor i A- och B-finalerna publiceras både på anslagstavlan i TC samt på nätet när kvältävlingens resultat blivit klara, senast kl. 20.00. Startlistorna finns också till påseende

i TC och vid starterna på söndagen. Startlistorna i A-finalerna bildas så, att de bästa i kvaltävlingen startar sist.

De, som gallrats från finalen på basen av kvalresultaten, placeras i B-finalen i grupper på högst 60 tävlande var. De bästa placeras i B-finalens första grupp, och de följande i rangordning i de följande grupperna. Personer, som inte deltagit i kvalet, lottas in i slutet av den sista B-finalgruppen, utom i H/D 21, där personer, som inte deltagit i kvalet, saknar rätt att starta. Gruppernas antal bestäms av antalet förhandsanmälda.

1. Kvaltävlingen

På lördagen 12.9 arrangeras kvaltävling, enligt SSL:s direktiv "SM-OHJE 2020", i klasserna H/D15–H/D21 (R1) samt H35–H70 (R2). De anmälda delas upp i heat på högst 60 orienterare per heat enligt on-line ranking-lista publicerad av SSL enligt läget 2.9.2020. De bästa på rankingen placeras sist i sina kvalheat. Till söndagens final 13.9.2020 kvalificerar sig de 50 bästa orienterarna eller det antal löpare, som är närmast 50.

Klasser och banlängder

Klass	Start	Banlängd (km)	Till final	Obs.
R1				
H21K1	Start 1	8,78	17	WRE
H21K2	Start 1	8,66	17	WRE
H21K3	Start 1	8,66	17	WRE
H20K1	Start 1	7,12	50	
H18K1	Start 1	6,53	25	
H18K2	Start 1	6,59	25	
H16K1	Start 1	4,62	50	
H15K1	Start 1	4,29	50	
D21K1	Start 1	6,22	25	WRE
D21K2	Start 1	6,32	25	WRE
D20K1	Start 1	5,33	50	
D18K1	Start 1	4,44	25	
D18K2	Start 1	4,47	25	
D16K1	Start 1	3,77	50	
D15K1	Start 1	3,47	50	
R2				
H35K1	Start 2	7,09	50	
H40K2	Start 2	6,62	alla	¹⁾
H45K1	Start 2	6,21	25	
H45K1	Start 2	6,27	25	
H50K1	Start 2	5,03	25	
H50K2	Start 2	4,99	25	
H55K1	Start 2	4,61	25	

H55K2	Start 2	4,64	25	
H60K1	Start 2	4,32	25	
H60K2	Start 2	4,37	25	
H65K1	Start 2	4,09	25	
H65K2	Start 2	4,10	25	
H70K1	Start 2	3,67	25	
H70K2	Start 2	3,69	25	

¹⁾ Antalet anmälda tävlande till klassen underskrider 60 (55), så alla anmälda tävlar i samma kvalklass. Tävligen går i parallellklass H40K2. Enligt FM-direktiven har alla möjlighet till plats i A-final. Detta förutsätter dock en godkänd prestation i kvalstarten.

2. Finalen

Klass	Start	Banlängd (km)	Obs!
R1			
M21	Start 1	16,84	WRE
D21	Start 1	11,47	WRE
H20	Start 1	12,34	
H18	Start 1	9,76	
H16	Start 1	7,33	
H15	Start 1	6,38	
D20	Start 1	8,22	
D18	Start 1	7,33	
D16	Start 1	6,52	
D15	Start 1	5,42	
R2			
H35	Start 2	11,12	
H40	Start 2	10,82	
H45	Start 2	10,18	
H50	Start 2	7,90	
H55	Start 2	7,64	
H60	Start 2	7,04	
H65	Start 2	6,36	
H70	Start 2	5,79	
H75	Start 2	3,93	
H80	Start 2	3,11	
H85	Start 2	2,63	
D35	Start 2	7,56	
D40	Start 2	7,33	
D45	Start 2	6,93	
D50	Start 2	6,09	
D55	Start 2	5,66	



D60	Start 2	4,95	
D65	Start 2	4,68	
D70	Start 2	4,00	
D75	Start 2	3,00	
D80	Start 2	2,46	
D85	Start 2	2,40	
B-finaler			
H21B1	Start 3	10,96	WRE
H21B2	Start 3	11,11	WRE
H21B3	Start 3	10,80	WRE
D21B1	Start 3	7,87	WRE
D21B2	Start 3	7,67	WRE
H20B	Start 3	7,88	
H18B	Start 3	7,54	
H16B	Start 3	5,53	
H15B	Start 3	5,64	
D20B	Start 3	5,95	
D18B	Start 3	5,72	
D16B	Start 3	4,50	
D15B	Start 3	4,27	
H35B	Start 3	9,20	
H40B	Start 3	9,11	
H45B	Start 3	7,58	
H50B	Start 3	6,93	
H55B	Start 3	6,24	
H60B	Start 3	5,66	
H65B	Start 3	5,26	
H70B	Start 3	4,58	

Starttröskel

Tävlingen har starttröskel i klasserna H21 (M21) och D21 (W21). Starttröskeln stängs lördagen den 12.9 i kvalen kl. 10.45 och på söndagen 13.9 i finalen kl. 11.00.

Tävlande, som försenar sig vid tröskeln, släpps inte in på tröskelområdet. Samtidigt avlägsnas alla tävlingsnummer vid utdelningspunkten. Från starttröskelområdet får man avlägsna sig endast till starten. Personer, som lämnar området utan tillstånd, utesluts från tävlingen.

På söndagen är starttröskeln i bruk endast i A-finalen i klasserna D/W21 och H/M21.



Tävlingsnummer och back-upp-kort för Emit-bricka finns tillgängliga vid starttröskeln vardera tävlingsdagen. I finalerna används tävlingsnummer, som baserar sig på kvältävlingens resultat.

Tävlingstiden anges med klocka, som finns i början av startsnitseln. Rekommenderad starttid till starten är **15 minuter före din starttid på lördagen och på söndagen tio minuter** före egen starttid.

Användning av mobiltelefon eller andra kommunikationsmedel är inte tillåtet på starttröskelområdet eller i terrängen under tävlingen.

Coachar får icke beträda starttröskelområdet. Vid starttröskeln, utanför densamma, anvisas ett lagringsområde för överdragen. Den tävlande kan lämna sina prylar i en namnförsedd ryggsäck, plastpåse eller dyl., som den tävlande själv eller en coach kan avhämta.

Starttröskelområdet har WC och där serveras vatten. **Regnskydd finns inte.**

Avståndet från TC till starttröskeln är vardera dagarna c. 700 m. Avståndet från starttröskelområdet till starten är i kvalet (12.9) c. 600 m och i finalen (13.9) c. 150 m. Färgen på snitseln framgår av centrumpålen.

Klasser utan starttröskel, förflyttning till startområdet

Deltagare i övriga klasser än H21 och D21, förflyttar sig 12.9 **direkt till kvältävlingens startområde - avstånd c. 1200 meter.** Färgen på snitseln framgår vid centrumpålen. Tävlingsnummer och back-upp-kort för Emit-brickan finns på startområdet. På startområdet finns också en klocka, som visar tävlingstiden.

WC finns vid snitseln till starten. Transport av överdragskläder ordnas inte.

Avståndet till finalens joggingsområde 13.9 är 700 m. De, som nått A-finalen, kan avhämta sin tävlingsnummer invid början av snitseln till joggingsområdet.

Personer, anmälda till FM-tävlingen, som inte deltar i kvalen, finner sin tävlingsnummer på samma ställe. Back-upp-kort för Emit-bricka finns på samma ställe. I närheten finns också en klocka, som anger tävlingstiden.

De tävlande kan börja förflytta sig till startplatsen 10 minuter före sin starttid. På det här sättet kan man garantera, att det är möjligt att upprätthålla säkerhetsavstånden mellan de tävlande (se corona-direktiven). Avståndet från joggingsområdet till startområdet är c. 200 m.

Joggingsområdet har WC.

På området anvisar arrangörerna också ett område för uppbevaring av överdragen. Arrangörerna transporterar inte överdragen. Den tävlande eller en coach kan efter prestationen avhämta överdragen.

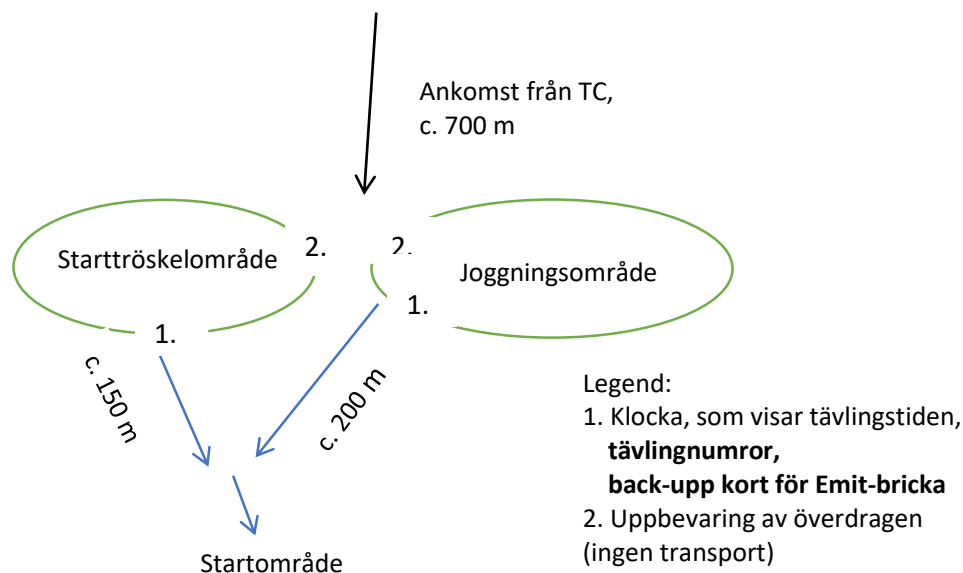


Bild: Starttröskelområdets (WRE-klasserna) och joggningsområdets (övriga klasser) arrangemang på söndagen 13.9.

Startens funktion

Tävlingsnummer

Alla tävlande använder tävlingsnummer. Kvaltävlingen och A-finalerna har olika tävlingsnummer. I klasserna H/M21 och D/W21 finns numrorna vid starttröskeln och i övriga klasser på lördagen i starten och på söndagen vid joggningsområdet öster om starttröskelområdet.

Vid starttröskeln tar de tävlande sin nummer senast då tröskeln stängs. Efter det avlägsnas alla tävlingsnummer.

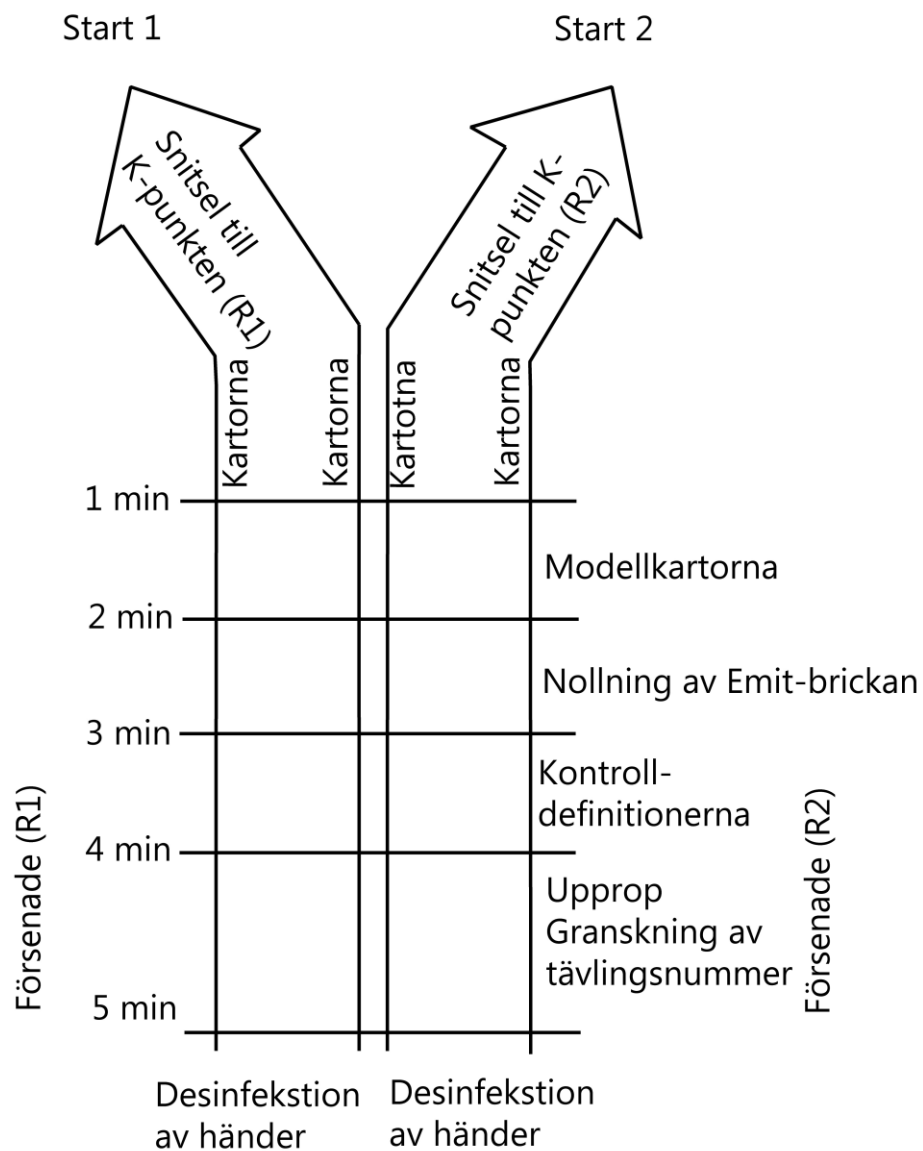
B-finalisterna använder samma nummer som i kvalet.

Den tävlande svarar själv för att hen tar rätt nummer. Numret fästs på bröstet med **egna säkerhetsnålar**. Tävlingsnummer för inte vikas.

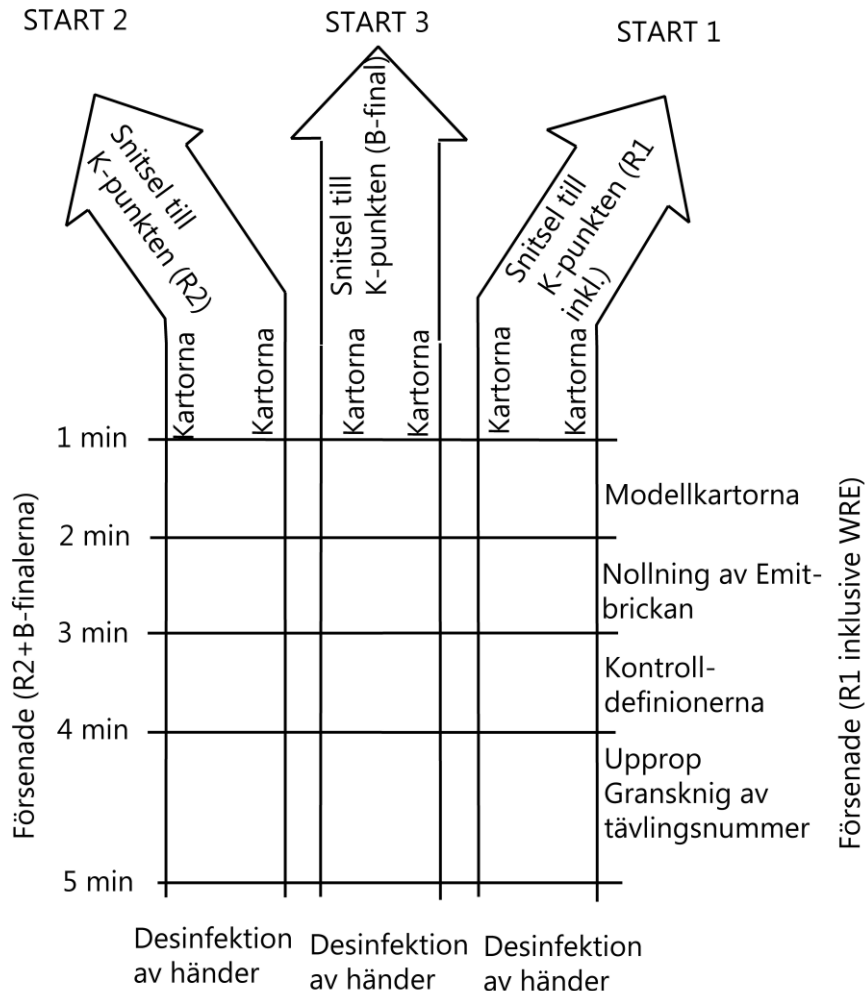
Tävlande, som, med undantag för WRE-klasserna (M/W21), deltar i B-finalerna utan deltagande i lördagens kval, finner sin tävlingsnummer i avhämtningspunkten på joggingsplatsen. Personer, som tappat bort sin nummer före B-finalen, får en ny från info.

Startplatsens funktioner

Kvaltävlingens startfunktioner



Finalens startfunktioner



Startens funktioner framgår ur minutschemat. Tävlade, som försenar sig till start, anmäler sig till startfunktionären, som vägleder den tävlade till funktionären, som ansvarar för de försenade. En försenad orienterare tillåts starta så, att hen inte stör dem, som startar på utsedd tid.

Lördagens startplats är så vid, att uppbyggandet av den möjliggör upprätthållandet av säkerhetsavstånden enligt corona-direktiven. Söndagens startplats är mera komprimerad än på lördagen. Dessutom är antalet startplatser en mera (totalt 3 st.) än på lördagen (2 st.). **Både funktionärerna och de tävlade bör bjuda till, så corona-direktiven efterföljs.** Invid starterna finns punkter med desinfektionsmedel för händer. I startfällan uppmanas deltagarna att hålla möjligast klara avstånd till medtävlarna samt undvika hostattacker mot dem.



Orienteringskor

Spiskor för orientering tillåts inte. Dubbskor är tillåtna.

Förbjudna områden och obligatoriska snitslar

I tävlingen ingår **obligatoriska snitslar**, som finns antecknade i kontrolldefinitionerna. Dessa snitslar övervakas.

Förbjudna områden har utmärkts i terrängen och på kartan i enlighet med grenreglerna. Förbjudna områden övervakas.

Vätskepunkter och punkter för första hjälpen

Lördagens kvältävlingar har inte vätskekontroller. Söndagens vätskekontroller är utmärkta på kartan. Vid vätskepunkten serveras vatten. **Avlämna allt skräp vid vätskekontrollerna!**

Lördagens punkter för första hjälpen är utmärkta på kartan. På söndagens kartor anges inte platsen för första hjälpen, utan behövande leds dit från vätskekontrollerna. Utöver första hjälpen i terrängen, finns första hjälpen också i TC. Ansvarig för första hjälpen: Marjaana Salo, +358 40 843 0802.

Online-kontroller

Kvältävlingen har en till två (beroende av klassen) mellantidskontroller (online).

På söndagen används sex olika mellantidskontroller och dessutom är sista kontrollen mellantidskontroll. Mellantidskontrollerna varierar klassvis.

Varvning i WRE-klasserna och kartbyte

I klasserna M21 och W21 i A-finalen används kartbyte. Den tävlande tar själv ny karta på kartbyteskontrollen från ett ämbar med klassens beteckning. Kartbyteskontrollen är också vätskekontroll.

Den tävlande kan också vid denna kontroll avnjuta egna drycker. Vid snitseln till varvningen finns ett bord, dit antingen den tävlande själv själv eller via en coach, föra en egen namnförsedd vätskeflaska (eller dyl.). Exaktare direktiv utföras finaldagen (13.9) före starten.

Kontrolldefinitionerna gäller för hela banan (inklusive varvningen).



Legend:

1. Stämpling vid basbanans sista kontroll
2. Avlämning av basbanans karta
3. Deltagarnas egna drycker, på bord utplacerat av arrangörerna
4. Arrangörernas vätskeservice (vatten)
5. Kartställning för varvningen (el. motsvarande).
6. K-punkt för varvningsdelen

GPS-spårning

I klasserna M/W21, i A-finalen, får deltagarna GPS-sändare. Utrustningen ges i förstarten och sändaren placeras i livstycket i förstarten. Man kan inte vägra användningen av sändaren. Detta leder till uteslutning från tävlingen.

GPS-spårningen kan inte ses under tävlingen, men den kommer efter tävlingen på nätet.

Fotografering under tävlingen

Både fotografer och filmare av video kan röra sig i terrängen. Fotografer rör sig också i TC. Tävlingen är ett offentligt evenemang, så arrangörerna har rätt att publicera fotograferat material på sin nätsida, i sociala media samt förmedla bilder till producenter av media för publicering.

Från finalens mål utarbetas en Youtube-sändning. I bild syns målstämplingen samt där hörs "speak-over"-kommentarerna.

Målet

Lördagens kvaltävling har ett fjärrmål. I fjärrmålet samlas kartorna in och de tävlande förflyttar sig längs en 600 m lång snitsel till avläsningen av Emit-brickan. **Det är förbjudet att avvika från snitseln.** I fjärrmålet finns det inte plats för publik.

En representant för föreningen kan avhämta kartorna mot kvittering när sista starten har gått.

Söndagens mål ligger i TC. Kartorna samlas in. Kartorna kan avhämtas föreningsvis, när sista starten har gått.



Enligt hygienansvariga för Satasairaala-sjukhuset är det mycket osannolikt att få corona-smitta via kartorna. De kartpåsar, som innehåller mer en karta, **har dukar för desinfektion, med vilka man, om så önskas, stryka kartorna innan de delas ut.** Man kan stryka flera kartor med samma duk.

Målstämpling är i bruk vardera dagarna. Till kvalmålet kommer man via uppsamlade snitsel (inga målfällor). I finalen är det snitsel från sista kontrollen till början av målfällan. Finalens målgång är uppdelad i tre olika fällor: 1. R1 A-finaler (inklusive WRE), 2. R2 A-finaler och 3. Alla B-finaler.

Stängningstider för målet

Målet stängs vardera dagarna när sista tävlande kommit i mål, vardera dagarna dock senast kl. 16.00.

Direktiv för avbrutna

Avbrutna bör **absolut anmäla sig** i målet och om möjlig utföra målstämpling. Även avbrytning på grund av skada bör meddelas åt målpersonalen.

Klagomur

Eventuella oklarheter i tävlingsprestationen avgörs omedelbart vid klagomuren i anslutning till målet.

Resultat

Resultaten kommer upp på resultattavlan i TC samt på tävlingens nätsidor (online). Håll säkerhetsavstånden vid resultattavlan.

Pris, deras antal och direktiv för prisutdelningen

I FM-klasserna får de tre bästa FM-medalj och hederspris. I FM-klasserna H/D15–21 på placering 4–10 och i FM-klasserna H/D35–70 på placeringarna belönas med FM-plakett. I klasserna H/D75–85 utdelas endast medaljer och hederspris. Prisutdelningen sker när klasserna blivit klara.

Handslag används inte vid prisutdelningen.



Info

Öppenhållningstider:

Fredag 11.9 kl. 17–19, lördag 12.9 och söndag 13.9 kl. 8–17.

Info betjäna bl.a. i följande frågor:

- Korrigeringar av Emit-brickor (nummer)
- Uthyrning av Emit-brickor
- Parkeringsbiljetter
- Motionsorienteringskartor
- Borttappade tävlingsnummer
- Hittegoods
- Diverse förfrågningar

Eventuella protester inlämnas skriftligen till info.

Tävlingscentralen (TC)

I TC finns ett begränsat utrymme för föreningstält. **Plats för föreningstält bör reserveras på förhand via adressen kallionsamuli@gmail.com.** Klubbstält får resas endast på för dem reserverat område. Klubbstälten bör förankras i marken. För ett tält ha ett utrymme på 10x10 meter reserverats, inom detta område bör tältet med stag rymmas.

Tvätten finns i TC i punkt 9 (se kartan nedan). Användning av tvättmedel är absolut förbjudet. Till tvätten insläpps ett begränsat antal personer åt gången. Funktionärer övervakar antalet besökare vid tvätten. Desinfektera duschen innan du använder den och håll säkerhetsavståndet! Du noterar säkert att begränsningarna vid tvätten kommer att orsaka köer. Vi förväntar oss tålamod från din sida! Använd i mån av möjlighet tvätten vid din inkvartering.

I TC finns WC-utrymmen och vattenpost. Dessutom står sportprylförsäljare, lokal turistinformation o.s.v. till tjänst.

Uppgörande av öppen eld, användningen av vandringskök och grill samt rökning är förbjudet i TC och på parkeringsplatsen. Övernattning i TC och på parkeringsplatsen är inte tillåtet. Reklam och försäljning är förbjudet i TC utan separat samtycke av arrangören.

Säkerhet

Säkerhetsplanen samt råd och direktiv i anslutning till den står att läsa på nätsidan samt på anslagstavlan.

Restaurang- och caféjänster

I TC bjuds det på caféprodukter samt mat. På parkeringsområdet cirkulerar en s.k. cafévagn, där man kan köpa kaffe, tee, bröd och drycker.



Mera information om utbudet står att finna på vår nätsida.

Betalning

I TC-info samt i restaurangen och caféet kan man betala både med kort och med kontanter. I cafévagnen enbart med kontanta medel.

Motionsorientering

Möjlighet till motionsorienteringsbanor både på lördagen och söndagen. Anmälning till motionsorienteringen sker i samband med info. Där kan man köpa kartor för 10€ /karta. Motionsorienteringen kan också betalas på förhand via Rastilippu.fi-servern.

Kartförsäljningen öppnas vardera dagarna kl. 10.30 och stängs kl. 12.30. **Efter prestationen bör alla motionsorienterare anmäla sig vid ovannämnda anmälningpunkt** och läsa av sin Emit-bricka, så arrangörerna kan försäkra sig om, att alla deltagare i motionsorienteringen återvänt från terrängen. Om deltagaren inte vill ha sin tid registrerad, meddela därom åt personalen vid avläsningen.

På lördagen är det tre banor: A, B och C. Banlängder: A 5,7 km, B 4,6 km och C 3,0 km. På söndagen fyra (4) banor med banlängderna A 7,6 km, B 6,2 km, C 4,3 km och D 3,0 km. Terrängen för lördagens motionsorientering är separat från terrängen för tävlingsbanorna. Söndagens motionsorientering utnyttjar **kvältävlingens kontroller**. Snitseln till motionsorienteringsstarten utgår från centrumpålen. Från mål är det snitsel till TC.

Exaktare direktiv om motionsorienteringen står att finna på tävlingens nätsida www.kansu.fi/sm2020.

Hittegods

Under tävlingsveckoslutet kan man fråga efter hittegods vid info. Efter tävlingen riktas förfrågningarna till adressen seijakpeltomaki@gmail.com. Prylar som inte avhämtats inom två veckor från tävlingen, flyttas till den lokala hittegodsbyrån.

Tävlingens funktionärer

Tävlingsledare: Hanna Kallio 040 777 6428

Biträdande tävlingsledare: Pertti Manninen 040 590 4362

Informatör: Tuomas Väinä 050 323 3748

Ledare för banläggningsgruppen: Raimo Hannukainen

Parkering: Seppo Vehkala ja Timo Vuorela

Info: Seija Peltomäki 040 536 8108

Starter: Veli Kuivanen, Erkki Katajisto, Jukka Katajisto

Mål: Jouni Kivimäki

Resultatservice: Jussi Hannukainen

Tävlingens restaurant och café: Kaisa Kallio, Päivi Tuominen

TC: Samuli Kallio



Säkerhet: Tero Korkelainen, 044 720 1037
Första hjälpen: Marjaana Salo, 040 843 0802
Speaker: Mikko Reitti

TA (SSL) och WRE-TD (IOF): Tauno Haapasaari 0405468298
SSL:s bankkontrollant: Seppo Sipilä.

Tävlingen jury

Juryns sammansättning:

Ordförande: Tuomo Haanpää, Tampereen Pyrintö
Medlemmar: Yvonne Gunell, Pargas IF
Risto Vairinen, Kontiolahden Urheilijat